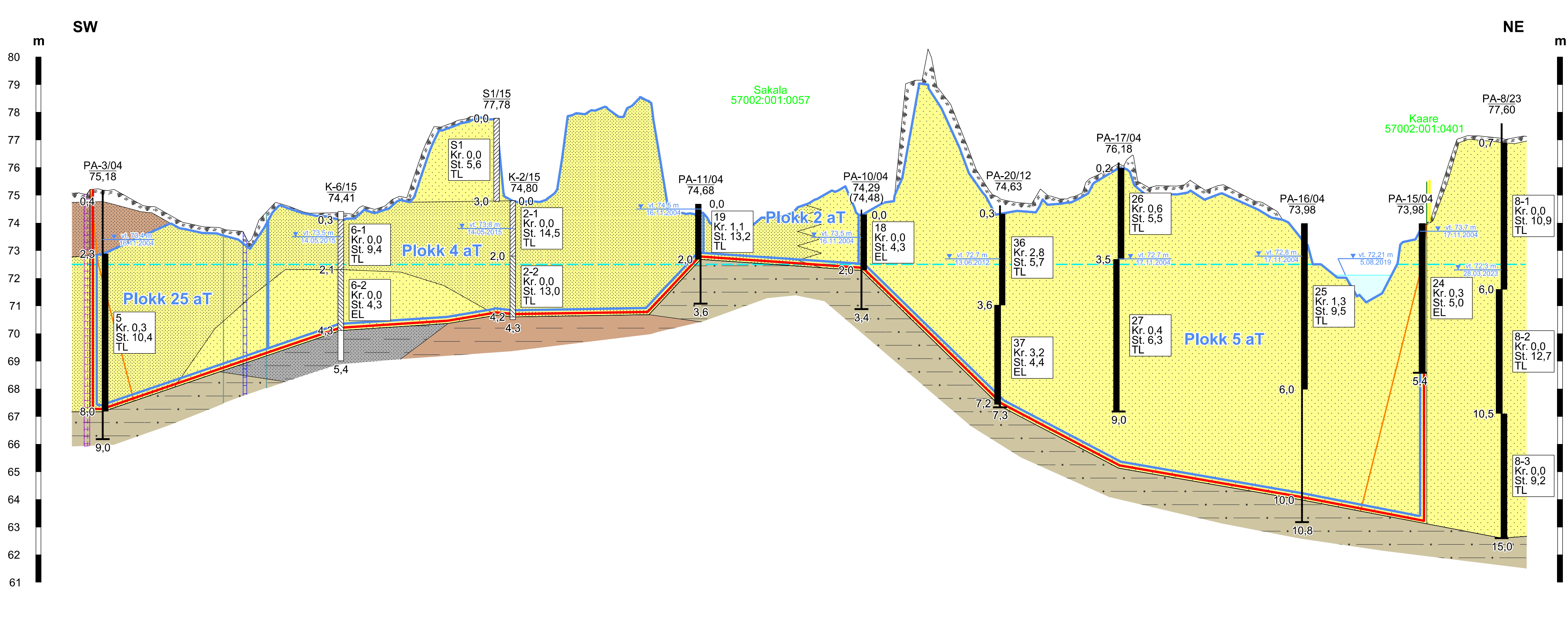
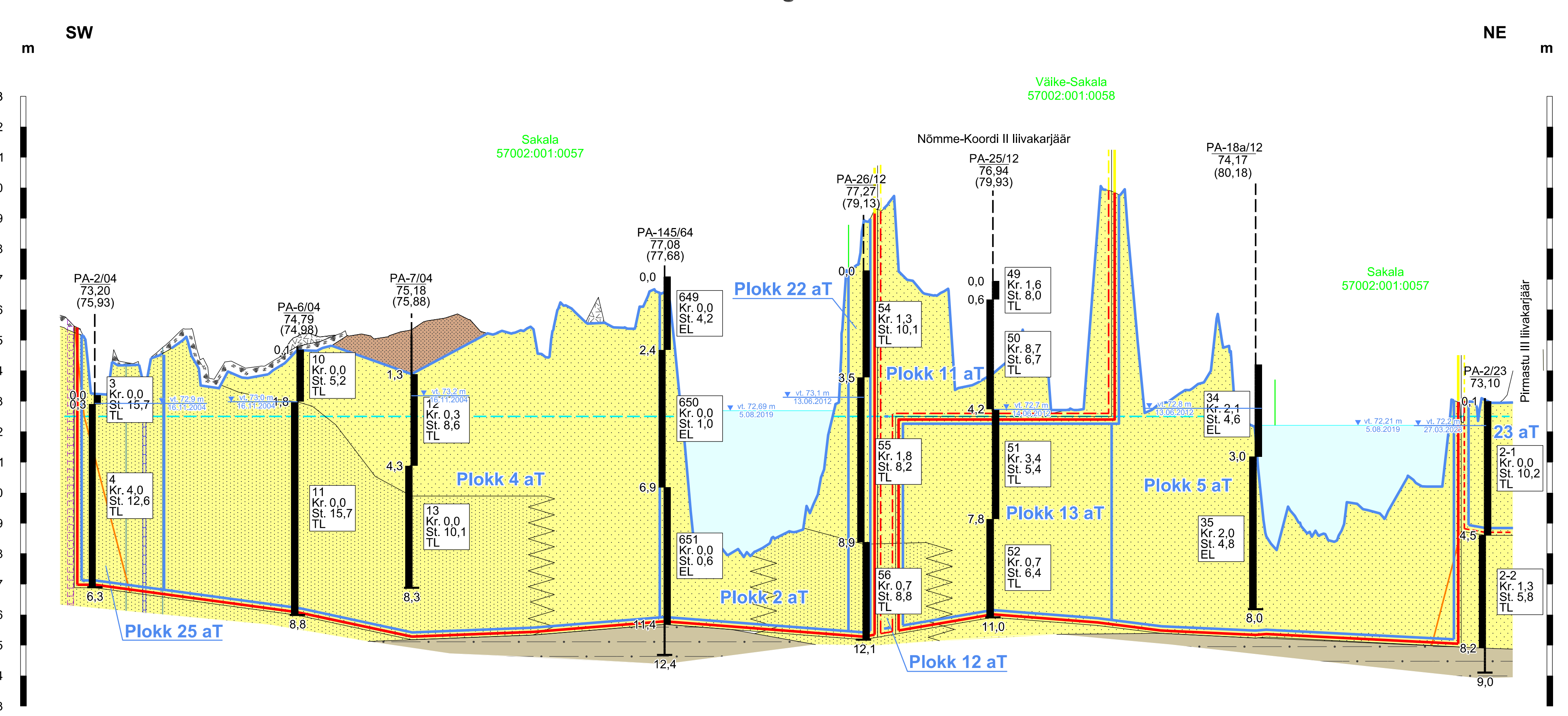


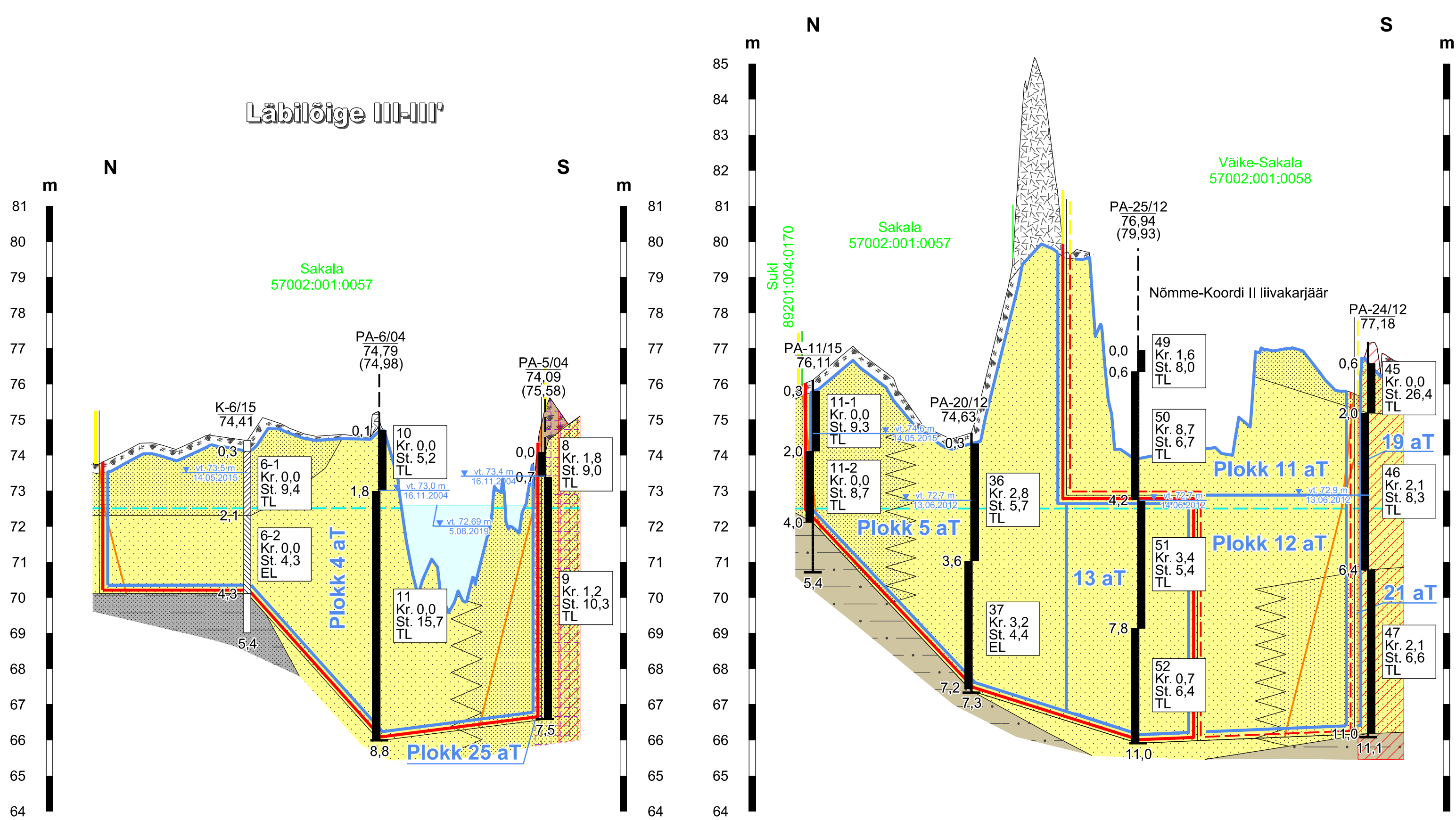
Läbilõige I-I'



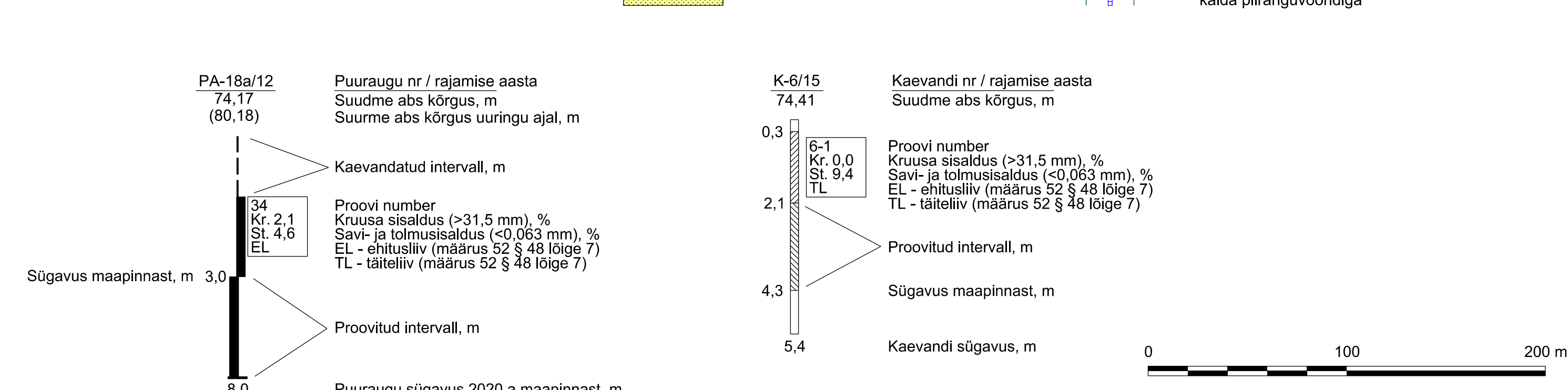
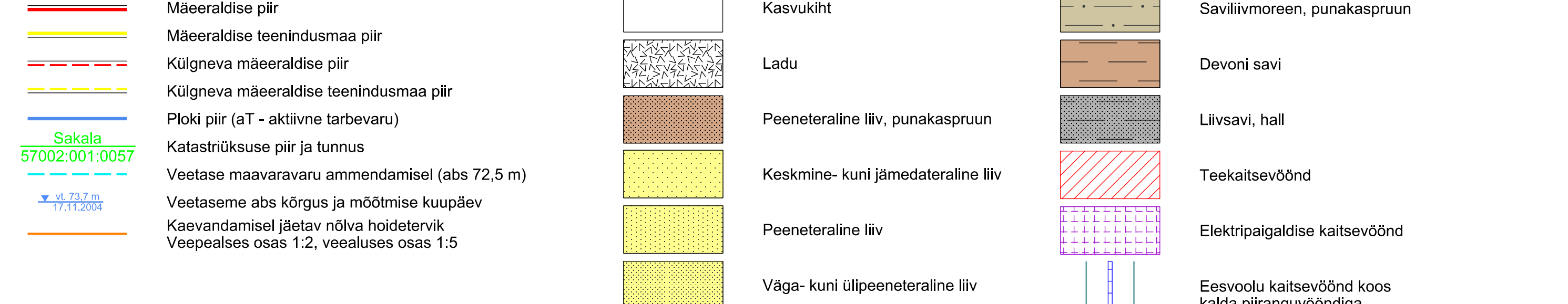
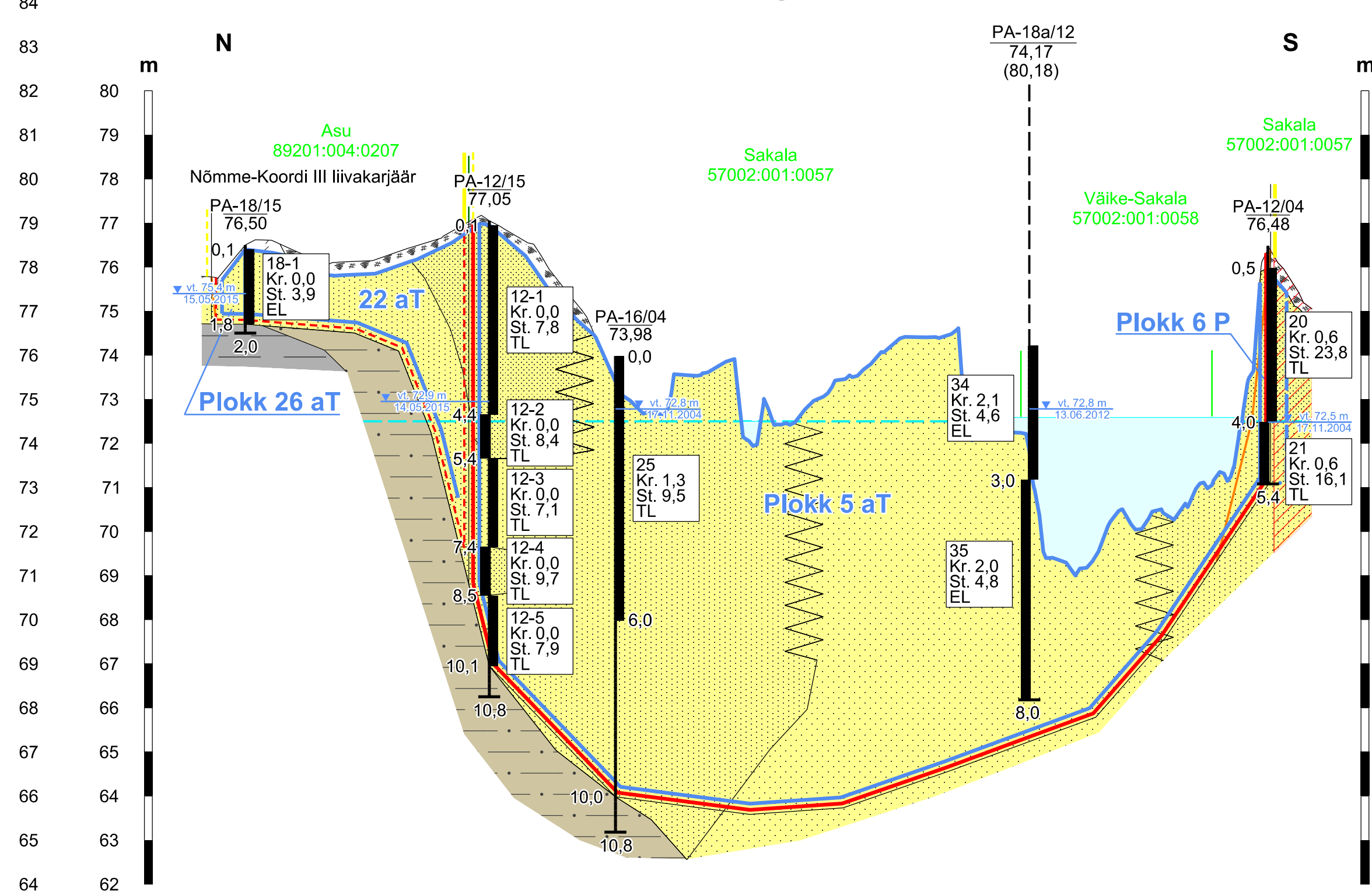
Läbilõige II-II'



Läbilõige IV-IV'



Läbilõige V-V'



Märkused:

- Kõrgused EH2000 süsteemis.
- Läbilõigete koostamisel on kasutatud:
 - "Nõmme-Koordi (Pirmastu) liivamaardlas Asu kinnistu (89201:004:0207) piires aktiivse tarbevaru arvele võtmise seletuskiri (varu seisuga 01.12.2024)" (OÜ Inseneribüroo STEIGER, töö nr 24/5025);
 - "Nõmme-Koordi (Pirmastu) liivamaardlas passiivse tarbevaru aktiivseks ümberhindamise ja täiendava aktiivse tarbevaru arvele võtmise seletuskiri (varu seisuga 01.01.2025)" (OÜ Inseneribüroo STEIGER, töö nr 24/5061).
- Joonise loetavuse huvides ei ole läna aktiivseid määraldise ja teenidusmaa piire loigetest näidatud.
- Kasutatud tarkvara: Bentley PowerCivil for Baltics V8i (litsents: 70000661800020).

Objekti nimetus ja aadress	Joonise sisu	Geoloogilised läbilõiked I-I' ... V-V'
Nõmme-Koordi liivakarjäär Viljandi vald, Viljandi maakond		
Loa omanik: Holstre-Nõmme Kalastus OÜ Sakala, Lolu küla, 69617, Viljandi vald, Viljandi maakond sakala.lk@gmail.com	Loa nr: 104, 11216 Tallinn Männiku tee 104, 11216 Tallinn +372 668 1011, info@steiger.ee	Graafiline lisa 2/3 Mõõtkava H 1 : 2000 V 1 : 100 Kuupäev 06.06.2025 Töö nr 25/192
OÜ Inseneribüroo STEIGER Männiku tee 104, 11216 Tallinn +372 668 1011, info@steiger.ee	Koostas: Hendrik Klaas Kinnitas: Erik Vaguri	